

Escales fluviales parisiennes










Afin de favoriser l'activité des bateaux de passagers dans le bief de Paris, HAROPA - Ports de Paris met en place un réseau d'équipements adaptés : escales et ports d'attaches de compagnies de bateaux.



- Ports de Paris -
Publié le 12 Février 2019

Escales fluviales parisiennes

Notre carte vous permet de visualiser l'ensemble des escales à Paris et en Ile-de-France et les sites touristiques à proximité.

- > [Alfortville](#) 
- > [Ivry](#) 
- > [La Gare](#) 
- > [Bercy](#) 
- > [Jardin des Plantes](#) 
- > [Henri IV](#) 
- > [La Tournelle](#) 
- > [Montebello](#) 
- > [Hôtel de Ville](#) 
- > [Saint-Michel](#) 

> [Sainte-Denis](#) 

URL of the page: <https://www.haropaports.com/fr/paris/escales-fluviales-parisiennes>

> [Saints-Pères Saint-Germain-des-Près](#)

> [Le Louvre](#)

> [Solférino](#)

> [Champs-Élysées](#)

> [Musée du Quai Branly](#)

> [La Bourdonnais Tour Eiffel](#)

> [Trocadéro - Debilly](#)

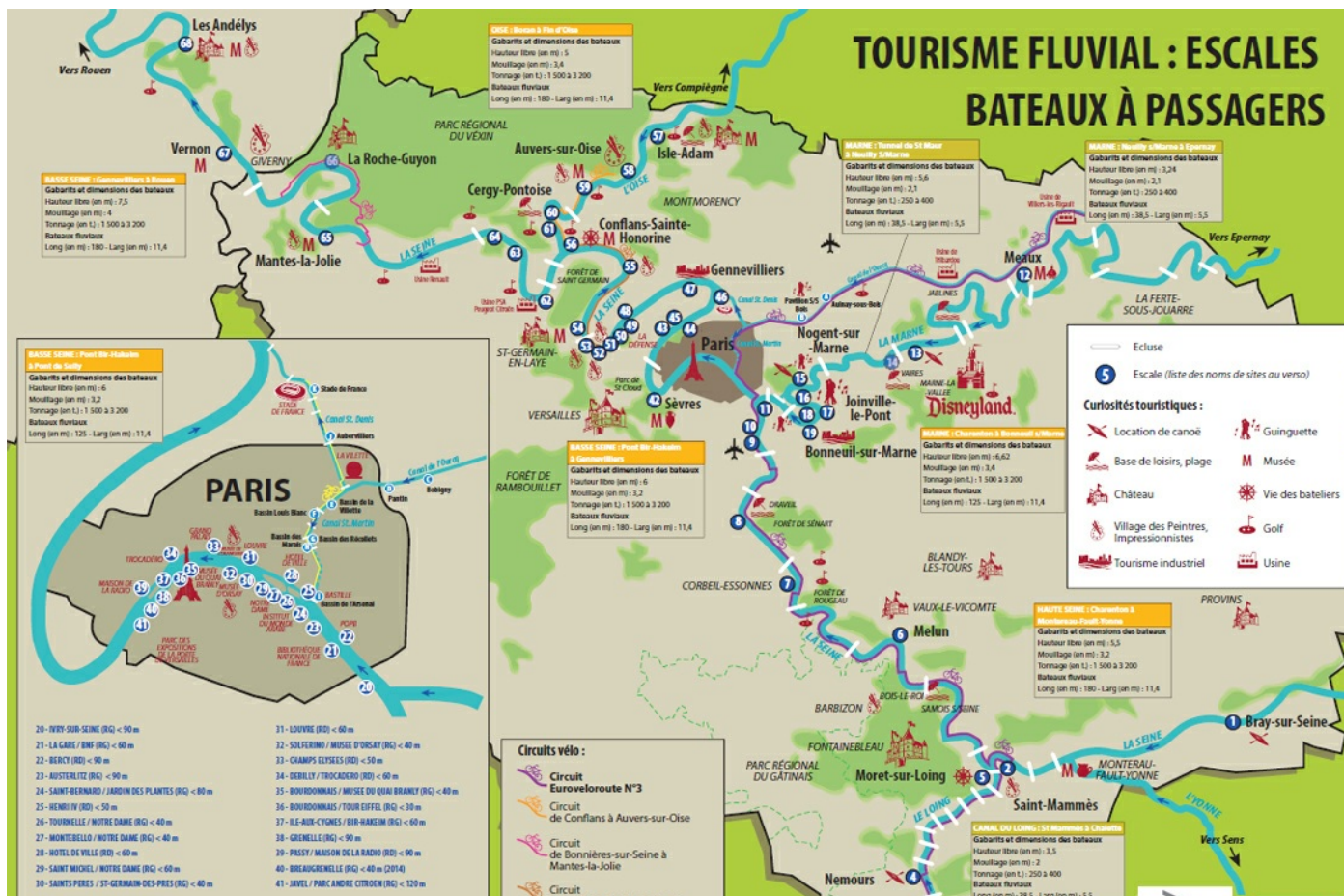
> [Ile aux Cygnes](#)

> [Grenelle](#)

> [Maison de la Radio](#)

> [Javel-bas Parc André Citroën](#)

> [Sèvres](#)



URL of the page: <https://www.haropaports.com/fr/paris/escalles-fluviales-parisiennes>

□

< 40 m - Accessibilité des bébés aux escaliers
(B) : rive droite
(B) : rive gauche

Le Lormans - cave-microbrasserie à Bougival

Souppes-sur-Loing

Vers Montargis/Briare

PORTS de PARIS
HAROPA

vnf
Voies
navigables
de France

